

# DEFINICIÓN DAS ZONAS DE ADVERSO METEOROLÓXICO

Este documento ten como propósito describir as zonas que poden verse afectadas por un adverso meteorolóxico. Distinguimos 6 tipos de zonas:

1. Concello
2. Agrupación de concellos.
3. Provincia.
4. Comunidade.
5. Zona marítima.
6. Zona marítimo-costeira.

## 1. Concello

O concello é a unidade mínima terrestre considerada neste sistema. Están definidos os 315 concellos de Galicia. Incluímos a continuación clasificados por provincias:

### 94 concellos na provincia de A Coruña:

Abegondo [253]	Ames [265]	Aranga [40]
Ares [243]	Arteixo [217]	Arzúa [249]
Baña (A) [267]	Bergondo [250]	Betanzos [252]
Boimorto [261]	Boiro [125]	Boqueixón [47]
Brión [264]	Cabana de Bergantiños [222]	Cabanas [244]
Camariñas [231]	Cambre [219]	Capela (A) [37]
Carballo [224]	Cariño [313]	Carnota [56]
Carral [255]	Cedeira [32]	Cee [236]
Cerceda [257]	Cerdido [33]	Cesuras [258]
Coirós [259]	Corcubión [235]	Coristanco [226]
Coruña (A) [213]	Culleredo [218]	Curtis [41]
Dodro [123]	Dumbría [248]	Fene [241]
Ferrol [239]	Fisterra [234]	Frades [269]
Irixoa [39]	Laracha (A) [256]	Laxe [223]
Lousame [51]	Malpica de Bergantiños [220]	Mañón [291]
Mazaricos [247]	Melide [44]	Mesía [268]
Miño [246]	Moeche [34]	Monfero [38]
Mugardos [242]	Muros [55]	Muxía [233]
Narón [238]	Neda [240]	Negreira [266]
Noia [53]	Oleiros [216]	Ordes [270]
Oroso [212]	Ortigueira [314]	Outes [54]
Oza dos Ríos [254]	Paderne [251]	Padrón [50]
Pino (O) [262]	Pobra do Caramiñal [134]	Ponteceso [221]
Pontedeume [245]	Pontes de García Rodríguez (As) [36]	Ribeira [133]
Porto do Son [135]	Rianxo [124]	San Sadurniño [35]
Rois [52]	Sada [215]	Santiso [45]
Santa Comba [229]	Santiago de Compostela [263]	Teo [49]
Sobrado [42]	Somozas (As) [315]	Touro [46]
Toques [43]	Tordoia [225]	Valdoviño [237]
Trazo [227]	Val do Dubra [228]	Vilasantar [260]
Vedra [48]	Vilarmador [214]	
Vimianzo [232]	Zas [230]	

## 67 concellos na provincia de Lugo

Abadín [288]	Alfoz [312]	Antas de Ulla [9]
Baleira [272]	Baralla [310]	Barreiros [300]
Becerreá [6]	Begonte [278]	Bóveda [147]
Burela [296]	Carballedo [150]	Castro de Rei [274]
Castroverde [273]	Cervantes [1]	Cervo [286]
Chantada [151]	Corgo (O) [282]	Cospeito [275]
Folgoso do Courel [146]	Fonsagrada (A) [309]	Foz [298]
Friol [280]	Guitiriz [279]	Guntín [283]
Incio (O) [143]	Láncara [2]	Lourenzá [302]
Lugo [285]	Meira [284]	Mondoñedo [303]
Monforte de Lemos [154]	Monterroso [10]	Muras [287]
Navia de Suarna [281]	Negueira de Muñiz [308]	Nogais (As) [5]
Ouro [293]	Outeiro de Rei [277]	Palas de Rei [311]
Pantón [152]	Paradela [11]	Páramo (O) [3]
Pastoriza (A) [306]	Pedrafita do Cebreiro [145]	Pobra do Brollón (A) [155]
Pol [271]	Pontenova (A) [304]	Portomarín [8]
Quiroga [156]	Rábade [276]	Ribadeo [199]
Ribas de Sil [157]	Ribeira de Piquín [307]	Riotorto [305]
Samos [144]	Sarria [4]	Saviñao (O) [149]
Sober [153]	Taboada [148]	Trabada [301]
Triacastela [7]	Valadouro (O) [297]	Vicedo (O) [292]
Vilalba [290]	Viveiro [294]	Xermade [289]
Xove [295]		

## 92 concellos na provincia de Ourense

Allariz [202]	Amoeiro [161]	Arnoia (A) [60]
Avión [99]	Baltar [209]	Bande [20]
Baños de Molgas [205]	Barbadás [168]	Barco de Valdeorras (O) [163]
Beade [91]	Beariz [100]	Blancos (Os) [210]
Boborás [101]	Bola (A) [198]	Bolo (O) [194]
Calvos de Randín [211]	Carballeda de Avia [98]	Carballeda de Valdeorras [165]
Carballiño (O) [102]	Cartelle [23]	Castrelo de Miño [15]
Castrelo do Val [180]	Castro Caldeas [200]	Celanova [21]
Cenlle [16]	Chandrea de Queixa [142]	Coles [160]
Cortegada [59]	Cualedro [187]	Entrimo [70]
Esgos [172]	Gomesende [73]	Gudiña (A) [181]
Irixo (O) [103]	Larouco [195]	Laza [207]
Leiro [92]	Lobeira [19]	Lobios [17]
Maceda [176]	Manzaneda [192]	Maside [12]
Melón [61]	Merca (A) [170]	Mezquita (A) [186]
Montederramo [141]	Monterrei [188]	Muíños [18]
Nogueira de Ramuín [174]	Oímbra [185]	Ourense [138]
Paderne de Allariz [206]	Padrenda [72]	Parada de Sil [175]
Pereiro de Aguiar (O) [171]	Peroxa (A) [159]	Petín [196]
Piñor [31]	Pobra de Trives (A) [191]	Pontedeva [74]
Porqueira [208]	Punxín [13]	Quintela de Leirado [71]
Rairiz de Veiga [197]	Ramirás [24]	Ribadavia [62]
Riós [183]	Rúa (A) [167]	Rubiá [164]
San Amaro [58]	San Cibrao das Viñas [169]	San Cristovo de Cea [30]
Sandiás [203]	San Xoán de Río [190]	Sarreus [199]
Taboadela [139]	Teixeira (A) [140]	Toén [14]
Trasmiras [189]	Veiga (A) [193]	Verea [22]
Verín [184]	Viana do Bolo [178]	Vilamarín [158]
Vilamartín de Valdeorras [162]	Vilar de Barrio [177]	Vilar de Santos [204]
Vilardovós [182]	Vilariño de Conso [179]	Xinzo de Limia [166]
Xunqueira de Ambía [201]	Xunqueira de Espadanedo [173]	

## 62 concellos na provincia de Pontevedra

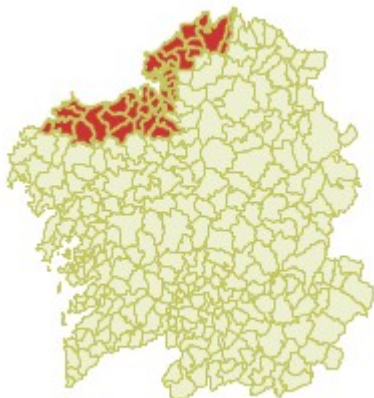
Agolada [27]	Arbo [105]	Baiona [128]
Barro [119]	Bueu [86]	Caldas de Reis [114]
Cambados [120]	Campo Lameiro [111]	Cangas [87]
Cañiza (A) [106]	Catoira [118]	Cerdedo [93]
Cotobade [79]	Covelo [109]	Crecente [104]
Cuntis [97]	Dozón [25]	Estrada (A) [96]
Forcarei [94]	Fornelos de Montes [89]	Gondomar [129]
Grove (O) [76]	Guarda (A) [132]	Illa de Arousa (A) [75]
Lalín [29]	Lama (A) [110]	Marín [85]
Meaño [77]	Meis [80]	Moaña [88]
Mondariz [108]	Mondariz-Balneario [108]	Moraña [67]
Mos [57]	Neves (As) [65]	Nigrán [127]
Oia [131]	Pazos de Borbén [112]	Poio [81]
Pontearreas [64]	Ponte Caldelas [83]	Pontecesures [68]
Pontevedra [82]	Porriño (O) [113]	Portas [116]
Redondela [63]	Ribadumia [117]	Rodeiro [26]
Rosal (O) [137]	Salceda de Caselas [126]	Salvaterra de Miño [66]
Sanxenxo [78]	Silleda [95]	Soutomaior [90]
Tomiño [136]	Tui [130]	Valga [69]
Vigo [122]	Vilaboa [84]	Vila de Cruces [28]
Vilagarcía de Arousa [115]	Vilanova de Arousa [121]	

## 2. Agrupación de concellos

As seguintes zonas agrupan concellos que comparten con asiduidade avisos de adversos meteorolóxico para un ou outro fenómeno nun espazo de tempo común.

### Noroeste de A Coruña [321]

Está formado por 39 concellos da provincia de A Coruña:



Abegondo	Ares
Arteixo	Bergondo
Betanzos	Cabana de Bergantiños
Cabanas	Cambre
Carballo	Cariño
Carral	Cedeira
Cerceda	Cerdido
Cesuras	Coristanco
Coruña (A)	Culleredo
Fene	Ferrol
Laracha (A)	Laxe
Malpica de Bergantiños	Mañón
Miño	Moeche
Mugardos	Narón
Neda	Oleiros
Ortigueira	Oza dos Ríos
Paderne	Ponteceso
Pontedeume	Sada
San Sadurniño	Valdoviño
Vilarmaior	

### Oeste de A Coruña [322]

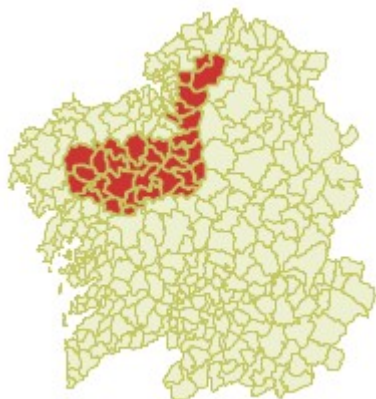
Está formado por 10 concellos da provincia de A Coruña:



Camariñas	Carnota
Cee	Corcubión
Dumbría	Fisterra
Mazaricos	Muxía
Vimianzo	Zas

### Interior de A Coruña [323]

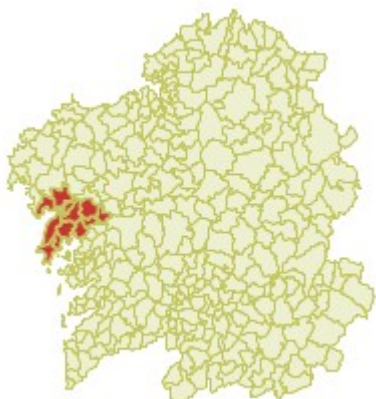
Está formado por 33 concellos da provincia de A Coruña:



Ames	Aranga
Arzúa	Baña (A)
Boimorto	Boqueixón
Brión	Capela (A)
Coirós	Curtis
Frades	Irixoa
Melide	Mesía
Monfero	Negreira
Ordes	Oroso
Pino (O)	
Pontes de García Rodríguez (As)	
Santa Comba	Santiago de Compostela
Santiso	Sobrado
Somozas (As)	Teo
Toques	Tordoia
Touro	Trazo
Val Do Dubra	Vedra
Vilasantar	

### Suroeste de A Coruña [324]

Está formado por 12 concellos da provincia de A Coruña:



Boiro	Dodro
Lousame	Muros
Noia	Outes
Padrón	Pobra do Caramiñal
Porto do Son	Rianxo
Ribeira	Rois

### **A Mariña [325]**

Está formado por 15 concellos da provincia de Lugo:



Alfoz	Barreiros
Burela	Cervo
Foz	Lourenzá
Mondoñedo	Oourol
Pontenova (A)	Ribadeo
Trabada	Valadouro (O)
Vicedo (O)	Viveiro
Xove	

### **Centro de Lugo [326]**

Está formado por 27 concellos da provincia de Lugo:



Abadín	Antas de Ulla
Begonte	Castro de Rei
Castroverde	Corgo (O)
Cospeito	Friol
Guitiriz	Guntín
Láncara	Lugo
Meira	Monterroso
Muras	Outeiro de Rei
Palas de Rei	Paradela
Páramo (O)	Pastoriza (A)
Pol	Portomarín
Rábade	Riotorto
Sarria	Vilalba
Xermade	

### **Montaña de Lugo [327]**

Está formado por 14 concellos da provincia de Lugo:



Baleira	Baralla
Becerreá	Cervantes
Folgoso Do Courel	Fonsagrada (A)
Incio (O)	Navia de Suarna
Negueira de Muñiz	Nogais (As)
Pedrafita do Cebreiro	Ribeira de Piquín
Samos	Triacastela

### Sur de Lugo [328]

Está formado por 11 concellos da provincia de Lugo:



Bóveda	Carballedo
Chantada	Monforte de Lemos
Pantón	Pobra do Brollón (A)
Quiroga	Ribas de Sil
Saviñao (O)	Sober
Taboada	

### Miño de Ourense [330]

Está formado por 21 concellos da provincia de Ourense:



Arnoia (A)	Barbadás
Beade	Carballeda de Avia
Cartelle	Castrelo de Miño
Cenlle	Cortegada
Leiro	Melón
Nogueira de Ramuín	Ourense
Padrenda	Pereiro de Aguiar (O)
Pontedeva	Punxín
Ribadavia	San Amaro
San Cibrao das Viñas	Taboadela
Toén	

### Sur de Ourense [331]

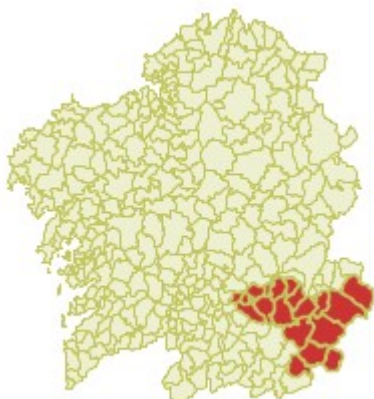
Está formado por 34 concellos da provincia de Ourense:



Allariz	Baltar
Bande	Baños de Molgas
Blancos (Os)	Bola (A)
Calvos de Randín	Castrelo do Val
Celanova	Cualedro
Entrimo	Gomesende
Laza	Lobeira
Lobios	Merca (A)
Monterrei	Muíños
Oímbra	Paderne de Allariz
Porqueira	Quintela de Leirado
Rairiz De Veiga	Ramirás
Sandiás	Sarreaus
Trasmiras	Verea
Verín	Vilar de Barrio
Vilar de Santos	Vilardevós
Xinzo de Limia	Xunqueira de Ambía

### Montaña de Ourense [332]

Está formado por 19 concellos da provincia de Ourense:



Bolo (O)	Carballada de Valdeorras
Castro Caldelas	Chandrexa de Queixa
Esgos	Gudiña (A)
Maceda	Manzaneda
Mezquita (A)	Montederramo
Parada de Sil	Pobra de Trives (A)
Riós	San Xoán de Río
Teixeira (A)	Veiga (A)
Viana do Bolo	Vilariño de Conso
Xunqueira de Espadanedo	

### Noroeste de Ourense [329]

Está formado por 12 concellos da provincia de Ourense:



Amoeiro	Avión
Beariz	Boborás
Carballiño (O)	Coles
Irixo (O)	Maside
Peroxa (A)	Piñor
San Cristovo de Cea	Vilamarín

### Valdeorras [333]

Está formado por 6 concellos da provincia de Ourense:



Barco de Valdeorras (O)	Larouco
Petín	Rúa (A)
Rubiá	Vilamartín de Valdeorras

### Litoral de Pontevedra [334]

Está formado por 32 concellos da provincia de Pontevedra:



Baiona	Barro
Bueu	Caldas de Reis
Cambados	Cangas
Catoira	Gondomar
Grove (O)	Illa de Arousa (A)
Marín	Meaño
Meis	Moaña
Mos	Nigrán
Oia	Pazos de Borbén
Poio	Ponte Caldelas
Pontecesures	Pontevedra
Portas	Redondela
Ribadumia	Sanxenxo
Soutomaior	Valga
Vigo	Vilaboa
Vilagarcía de Arousa	Vilanova de Arousa

### Interior de Pontevedra [335]

Está formado por 17 concellos da provincia de Pontevedra:



Agolada	Campo Lameiro
Cañiza (A)	Cerdedo
Cotobade	Covelo
Cuntis	Dozón
Estrada (A)	Forcarei
Fornelos de Montes	Lalín
Lama (A)	Moraña
Rodeiro	Silleda
Vila de Cruces	

### Miño de Pontevedra [336]

Está formado por 13 concellos da provincia de Pontevedra:



Arbo	Crecente
Guarda (A)	Mondariz
Mondariz-Balneario	Neves (As)
Pontearreas	Porriño (O)
Rosal (O)	Salceda de Caselas
Salvaterra de Miño	Tomiño
Tui	



### 3. Provincia

Distínguense as catro provincias galegas, formadas polos concellos definidos xa no apartado 1.

**Provincia de A Coruña [316]**



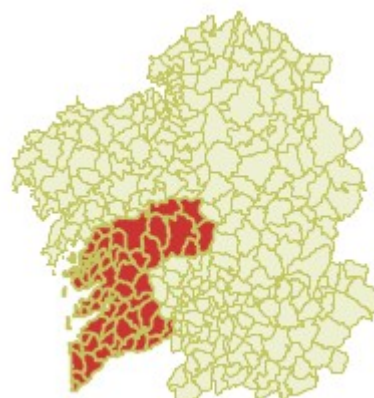
**Provincia de Lugo [317]**



**Provincia de Ourense [318]**



**Provincia de Pontevedra [319]**



### 4. Comunidade [320]

Esta zona úsase en casos nos que un adverso afecta a toda a comunidade.



## 5. Zona marítima

Estas zonas son franxas de mar que abranguen 20 millas náuticas dende a costa. Distinguimos 6 zonas marítimas, que son as seguintes:

### **Mariña luguesa (mar) [337]**

Franxa costeira da provincia de Lugo.



### **Coruña Noroeste (mar) [338]**

É a parte norte da franxa costeira da provincia de A Coruña.



### **Coruña Oeste (mar) [339]**

É a parte máis occidental da franxa costeira da provincia de A Coruña.



**Litoral A Coruña (mar) [345]**

É a franxa costeira completa da provincia de A Coruña.



**Costa da morte (mar) [401]**

É a franxa costeira da zona máis occidental da comunidade.



**Rías Baixas (mar) [400]**

É a franxa costeira con zona nas provincias de A Coruña e Pontevedra.



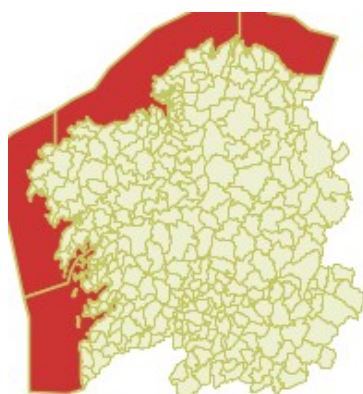
**Litoral Pontevedra (mar) [340]**

É a franxa costeira co litoral da provincia de Pontevedra.



**Litoral galego (mar) [346]**

É a franxa costeira con todo o litoral da comunidade galega.



**6. Zona marítimo-costeira**

Cada unha das zonas marítimo-costeiras abranguen unha franxa de mar máis a zona de terra formada polos concellos costeiros bañados por esa franxa. Son, polo tanto, outras sete novas zonas con ubicacións semellantes ás do apartado anterior, que detallamos a continuación:

**Mariña luguesa (mar+costa) [341]**



**Coruña Noroeste (mar+costa) [342]**



**Coruña Oeste (mar+costa) [343]**



**Costa da morte (mar+costa) [403]**



**Rías Baixas (mar+costa) [402]**



**Litoral de Pontevedra (mar+costa) [344]**



**Litoral A Coruña (mar+costa) [347]**



**Litoral galego (mar+costa) [348]**

